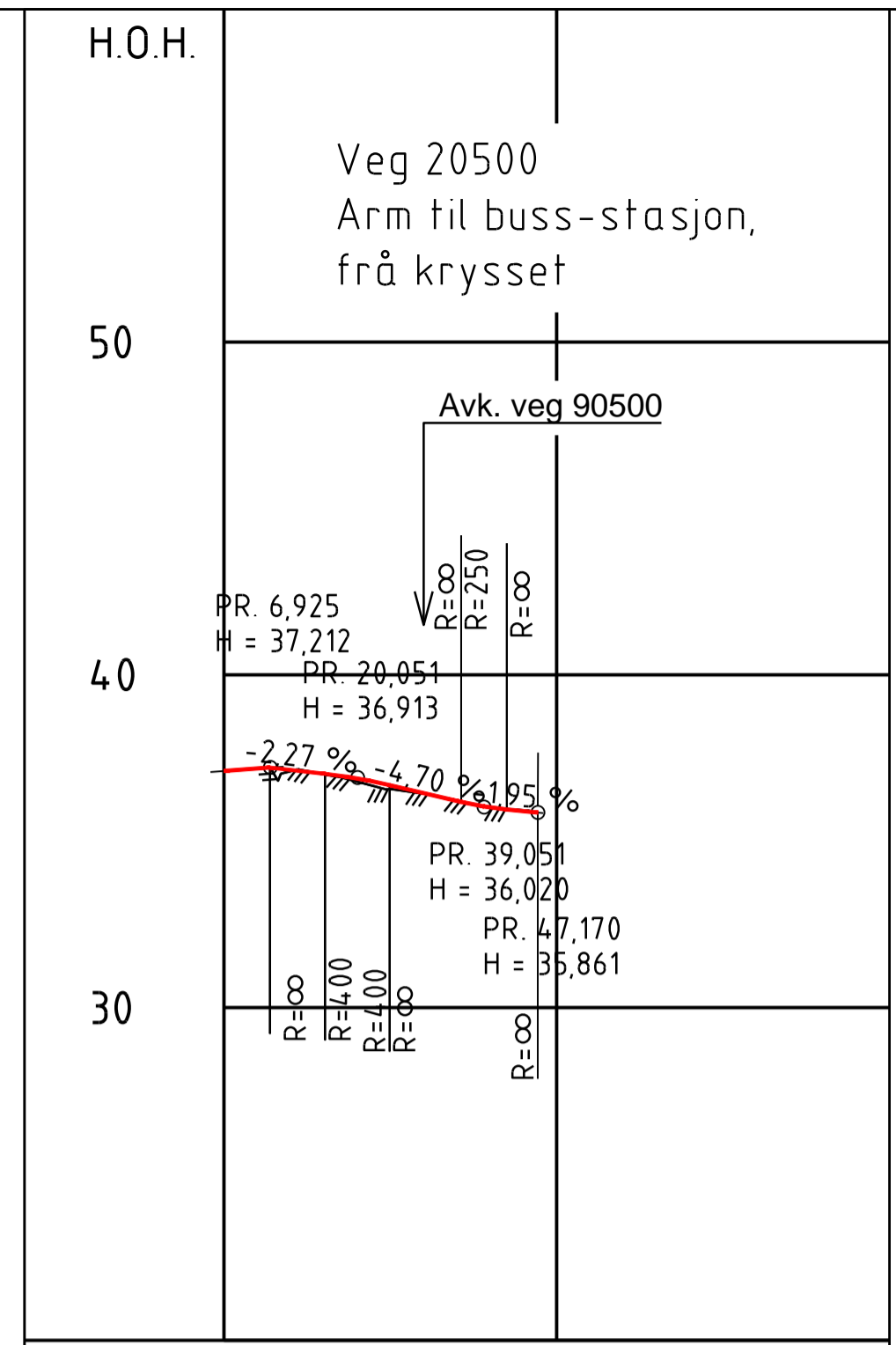
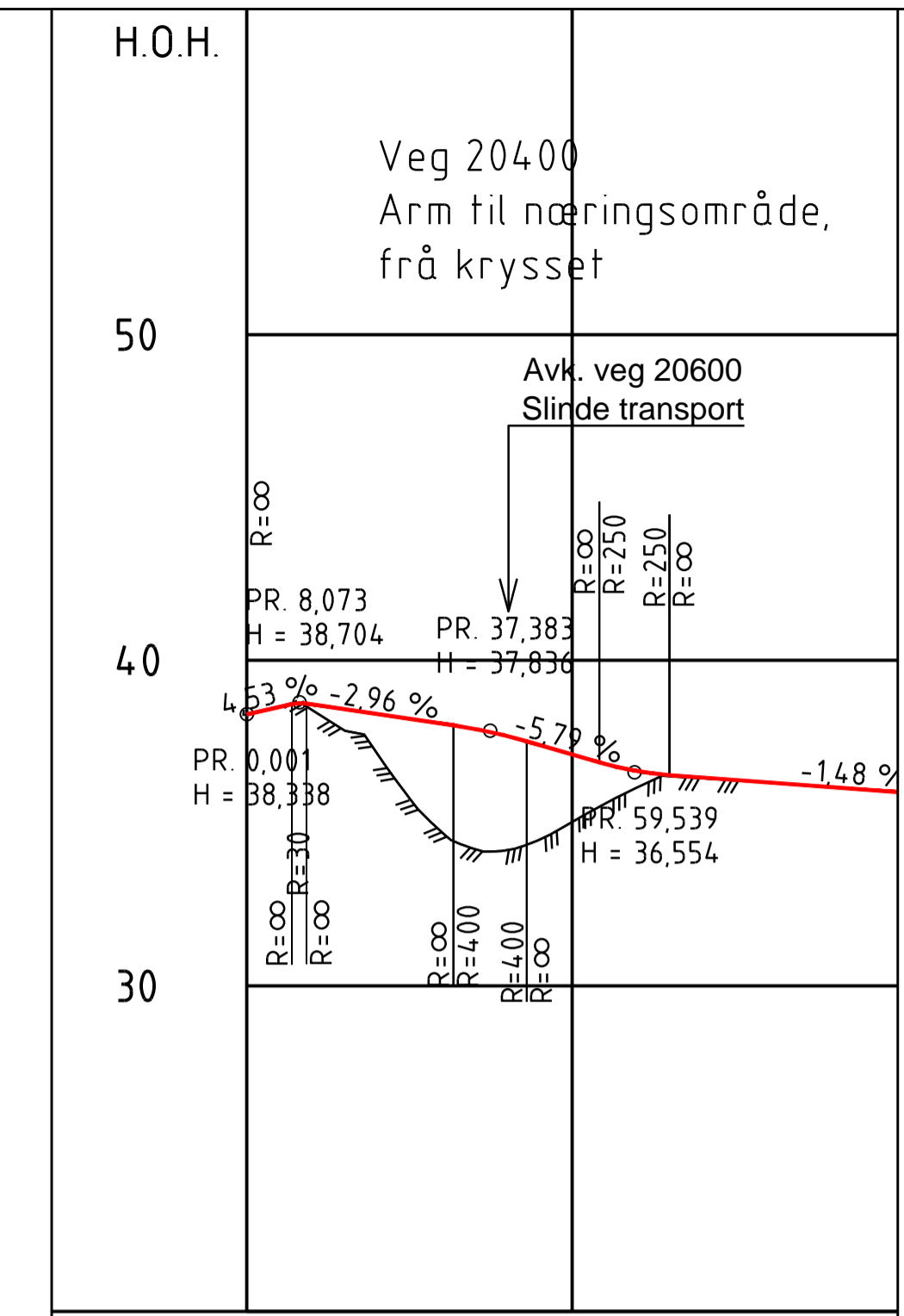


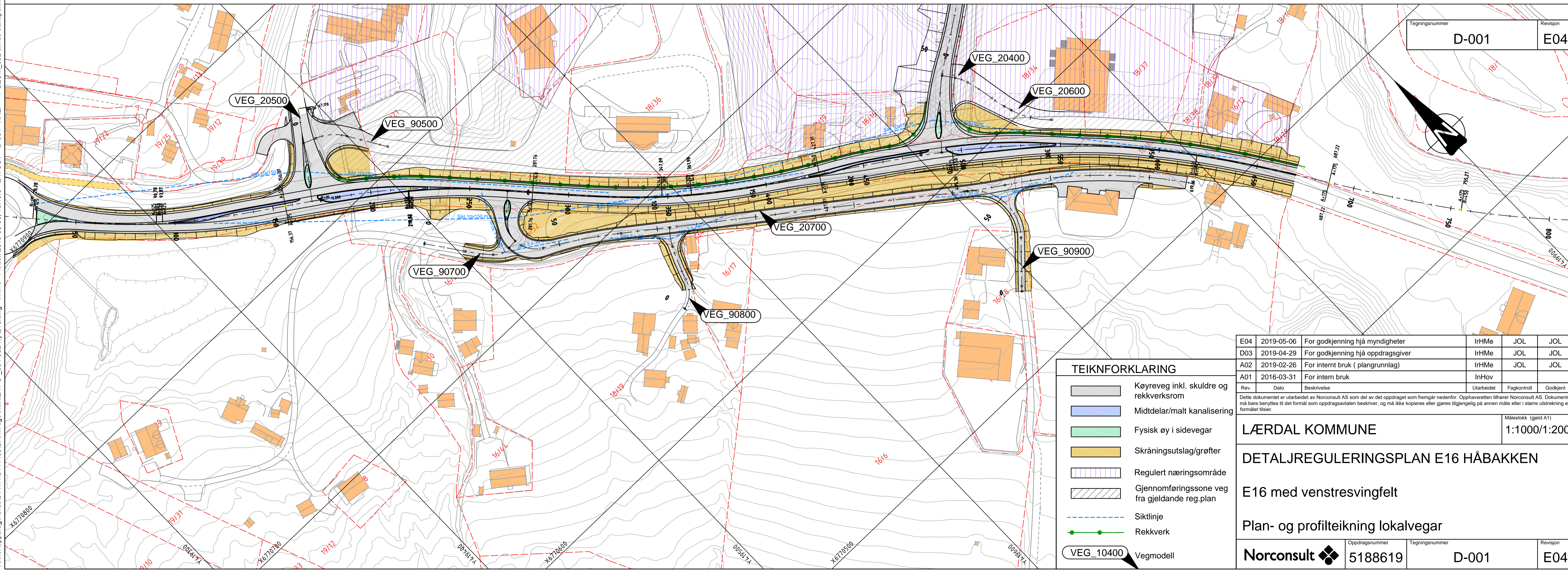
PROFIL NR.	0	50	100	150	200	250	300	350
HOR.KURV.	R=∞	R=-15	R=300			R=-250		R=250
BREDEDEUTV.								
TVERRFALL	H.k.j.b.k.k. 4.0% 3.2% 2.9% 3.0%							
	V.k.j.b.k.k.							
PROFIL H.	38.895	38.840	38.378	41.918	40.800	40.200	38.478	38.619
TERRANG H.	37.40	38.78	38.68	38.01	38.58	38.03	38.48	38.45
OVERBYGN.T.								76CM



PROFIL NR.	0	50	100
HOR.KURV.		R=∞	
BREDEDEUTV.			
TVERRFALL	H.k.j.b.k.k.		
	V.k.j.b.k.k.		
PROFIL H.	37.11	37.14	35.86
TERRANG H.	37.10	37.14	36.89
OVERBYGN.T.			65CM



PROFIL NR.	0	50	100
HOR.KURV.		R=∞	R=380
BREDEDEUTV.			
TVERRFALL	H.k.j.b.k.k. 1.9%		
	V.k.j.b.k.k.		
PROFIL H.	38.34	38.65	36.10
TERRANG H.	37.03	38.65	36.10
OVERBYGN.T.			65CM



Tegningsnummer	D-001	Revisjon	E04
----------------	-------	----------	-----

TEIKNFORKLARING			
[Symbol]	Køyreveg inkl. skuldre og rekkverksrom	[Symbol]	Siktlinje
[Symbol]	Middeltar/malt kanalisering	[Symbol]	Rekkverk
[Symbol]	Fysisk øy i sidevegar	[Symbol]	VEG_10400
[Symbol]	Skråningsutslag/grøfter	[Symbol]	Vegmodell
[Symbol]	Regulert næringsområde		
[Symbol]	Gjennomføringszone veg fra gjeldende reg.plan		

E04	2019-05-06	For godkjenning hjå myndigheter	IrHMe	JOL	JOL
D03	2019-04-29	For godkjenning hjå oppdragsgiver	IrHMe	JOL	JOL
A02	2019-02-26	For intern bruk (plangrunnlag)	IrHMe	JOL	JOL
A01	2016-03-31	For intern bruk	InHov		
Rev.	Dato	Beskrivelse	Utarbeidet	Fagkontroll	Godkjent

Dette dokumentet er utarbeidet av Norconsult AS som del av det oppdraget som fremgår nedenfor. Opphavsretten tilhører Norconsult AS. Dokumentet må bare benyttes til det formål som oppdragsavtalen beskriver, og må ikke kopieres eller gjøres tilgjengelig på annen måte eller i større utstrekning enn formålet tilsier.

Målestokk (gjøld A1)

**LÆRDAL KOMMUNE** 1:1000/1:200

**DETALJREGULERINGSPLAN E16 HÅBAKKEN**

E16 med venstresvingfelt

Plan- og profildekning lokalvegar

Norconsult	Oppdragsnummer	Tegningsnummer	Revisjon
	5188619	D-001	E04

X:\nor\oppdrag\Ferdel\518145141409\DAK\VEG\VEG\KILLAY\_D\_001\_002\_Ny\_E16.dwg - IrHMe - Plottet: 2019-05-06, 13:19:5 - LAYOUT = D-001 - XREF = T.GEOM\_002\_slinde transport FRAMTIDIG E16\_T.Farges\_Lay-C-00\_A\_LP\_VEGAR\_NY E16\_A\_TEIKNF\_C\_Lkart\_001