











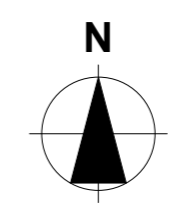


**TEGNFORKLARING**  
PBL § .. REGULERINGSPLAN

	Planens begrensning		Vegareal
	Byggegrense		Bustadforemål
	Eksisterende teiggrenser		Kombinert Foremål Bustad/Tenesteyting
	Regulert tomtegrense		Angitt Hensynsone Kulturmiljø/Bufferzone
			Parkering
			Uteopphaldsareal
			VA
			Fortau



Kilde: Lærdal kommune  
 Dato: 2014-03-24  
 Fil: 1422-kartdata-brann-område.sos  
 Kvalitet: FKB - A  
 Grunnlag: UTM EUREF 89 sone 32



1:500

Revisjon	Dato	Saksnr.	Signatur
Reguleringsplan for		Målestokk:	1:500 A2
<b>Forthun, Lærdal alt. 2</b>		Kartblad:	
		Forslagstiller:	
		Dato:	21.07.2014
Saksbehandling i følge plan- og bygningsloven	Dato	Saksnr.	Signatur
Kunngjøring av oppstart av arbeidet	14.11.2014	KS 071/13	
1.gangs behandling i det faste utvalget for plansaker	10.06.2014	FS 099/14	
Offentlig høring 20.06.2014 - 25.08.2014	20.06.2014		
2.gangs behandling i det faste utvalget for plansaker	07.10.2014	FS 154/14	
Kommunestyrets vedtak	16.10.2014	KS 061/14	
Lærdal Kommune		Plan utarbeidet av:	Saksbehandler
		<b>Meto Pro</b>	JOM
			Tegningsnr.